











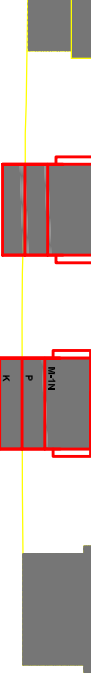
**LEGENDA :**

-  meja območja OPPN
-  meja kmetijskih zemljišč
-  meje gradbenih parcel
-  gradbena meja
-  območje, možno za pozidavo
-  predvideni osnovni objekti
-  predvideni izizidki
-  predvidene smeri dostopov, dovozov, vhodov, ...
-  predvidene zelene površine
-  predvidene tlakovane površine

**PREREZ A-A**



**PREREZ B-B**



**OBČINA ŽIROVNICA**

**OBČINSKI PODROBNI PROSTORSKI NAČRT  
ZA OBMOČJE UREJANJA SELO JUG - SE 3(\*)**



element, razvoj, inženiring, projektiranje, s.o.  
poljska pot 1, 4260 šentolovnja  
info@element.si  
www.element.si

**Invešitor / naročnik:**  
POGAČAR Božidar, Vrbna 19b, Žirovnica  
POGAČAR Janez, Selo pri Žirovnici 34, Žirovnica

**odgovorni vodja projekta:** Andrej JARČ, umetnikarh.  
**Identifikacijska številka ZAPS - 1135** november 2012

**Vidno gradnje:**  
vidno področje celotnega območja

**odgovorni projektant:** Andrej JARČ, umetnikarh.  
**Identifikacijska številka ZAPS - 1135** november 2012

**OPPN - SELO JUG - SE3(\*)**

**opisni predlogi:**

opisni predlogi	Identifikacijska številka	datum
meja občinskega območja	A 102011	A 102011
meja kmetijskih zemljišč	A 102011	A 102011
meje gradbenih parcel	A 102011	A 102011
gradbena meja	A 102011	A 102011
območje, možno za pozidavo	A 102011	A 102011
predvideni osnovni objekti	A 102011	A 102011
predvideni izizidki	A 102011	A 102011
predvidene smeri dostopov, dovozov, vhodov, ...	A 102011	A 102011
predvidene zelene površine	A 102011	A 102011
predvidene tlakovane površine	A 102011	A 102011

**USKLAJEN PREDLOG**

**PROSTORSKA DOKUMENTACIJA**

**PROSTORSKA DOKUMENTACIJA** marec 2013

**PROSTORSKA DOKUMENTACIJA** december 2011

**PRIKAZ MOŽNE ZAZIDAVE**