



OBČINA **ŽIROVNICA**

**TEHNIČNA POSODOBITEV OBČINSKEGA
PROSTORSKEGA NAČRTA
OBČINE ŽIROVNICA**

(spremembe in dopolnitve št. 3)

Sprejel:

Objava:

Župan občine:

Leopold POGAČAR

KARTOGRAFSKI DEL
OBČINSKI PROSTORSKI NAČRT- tehnična posodobitev
(spremembe in dopolnitve št. 3)

VSEBINA

II. IZVEDBENI DEL OBČINSKEGA PROSTORSKEGA NAČRTA

1. Pregledna karta občine z razdelitvijo na liste
2. Pregledna karta občine s prikazom osnovne namenske rabe in ključnih omrežij gospodarske javne infrastrukture
3. Prikaz območij enot urejanja prostora, osnovne oziroma podrobnejše namenske rabe prostora in prostorskih izvedbenih pogojev
4. Prikaz območij enot urejanja prostora in gospodarske javne infrastrukture

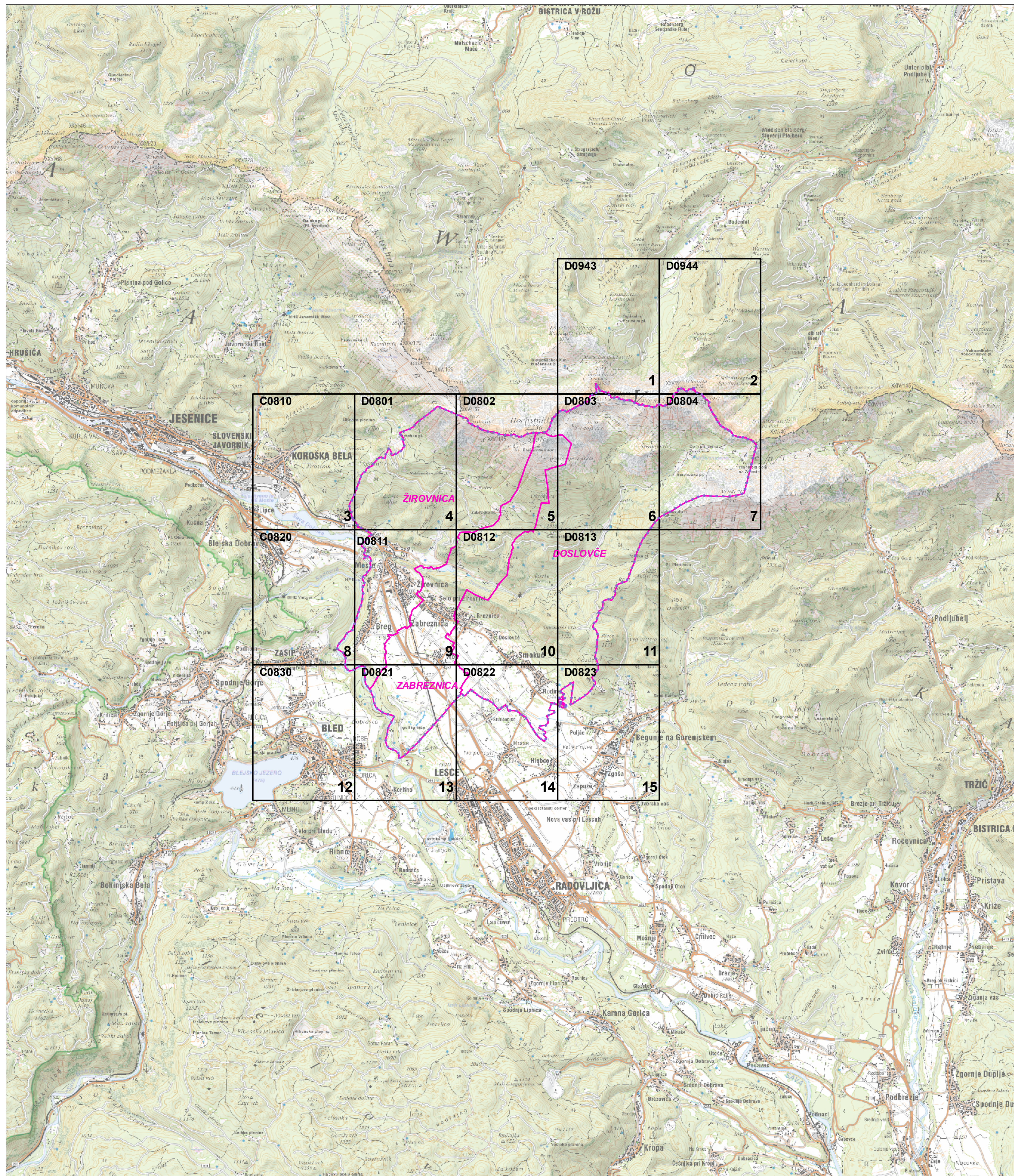
Izdelovalec: **REALIS d.o.o.**
Ljubljanska c. 33, Trzin
PREPROSTOR d.o.o.
Kranjska cesta 4, 4240 Radovljica

Pooblaščenl prostorski
načrtovalec: **Igor Šubic, univ. dipl. inž. arh.,**
ZAPS 1125 PA PPN

Identifikacijska številka
prostorskega akta v
zbirki prostorskih aktov: **4056**

Datum: **Maj 2024**

1. PREGLEDNA KARTA OBČINE ŽIROVNICA Z RAZDELITVIJO NA LISTE



0 0,5 1 2 3 4 5 Km

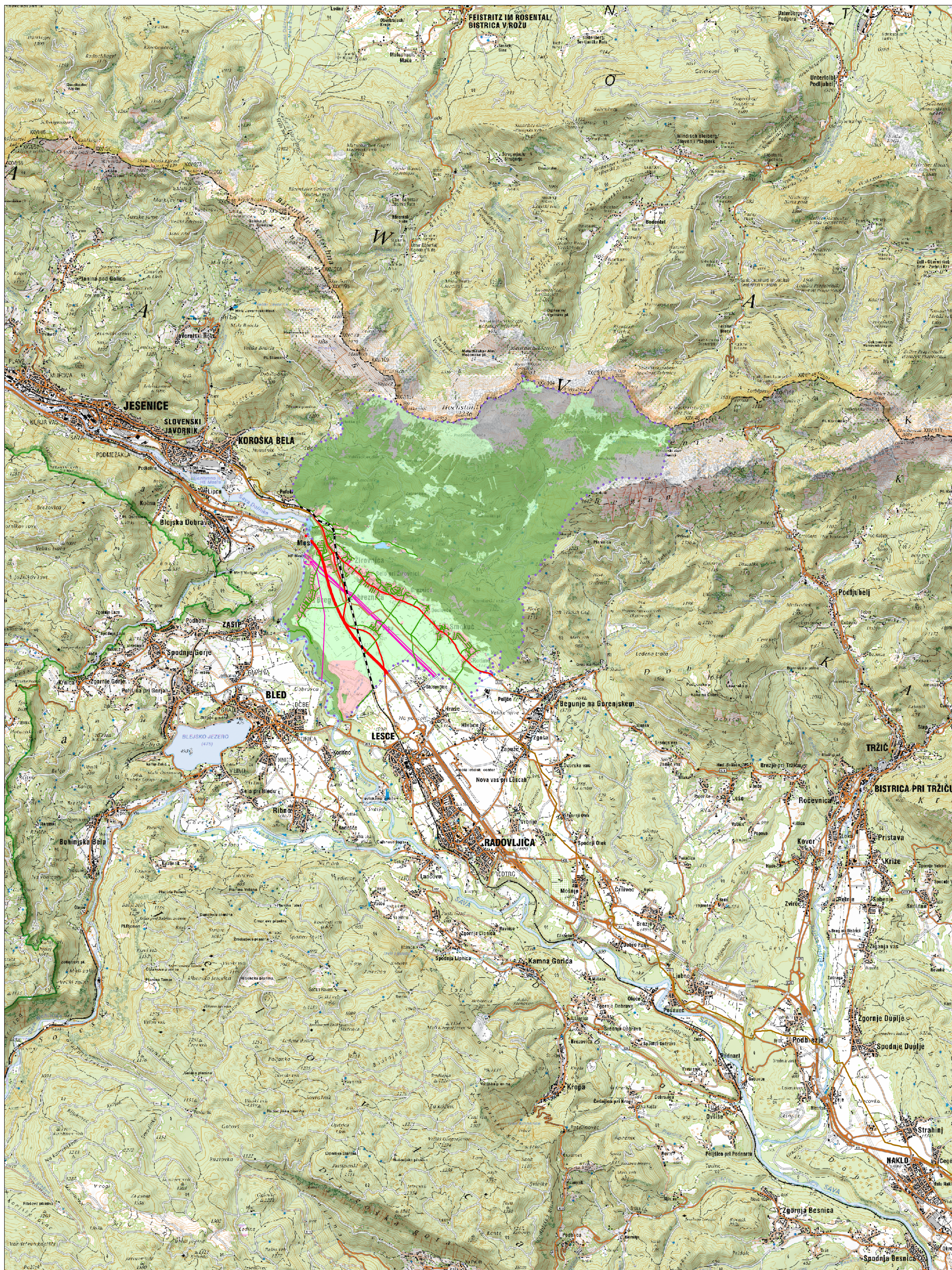
Vir: DTK 50, GURS

M= 1: 50 000

Meja občine


Listi merila 5000

Meja katastrske občine





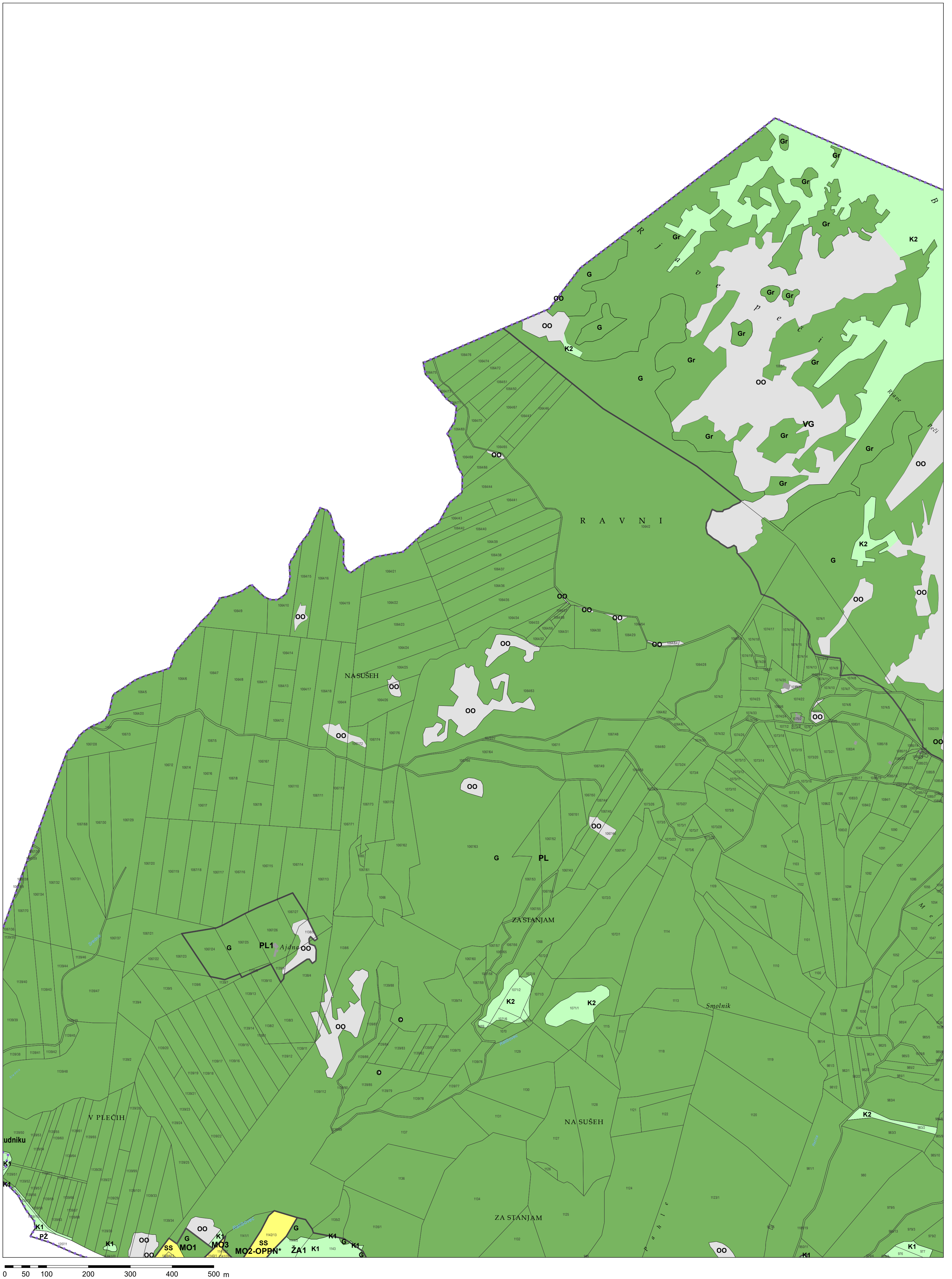




0 50 100 200 300 400 500 m

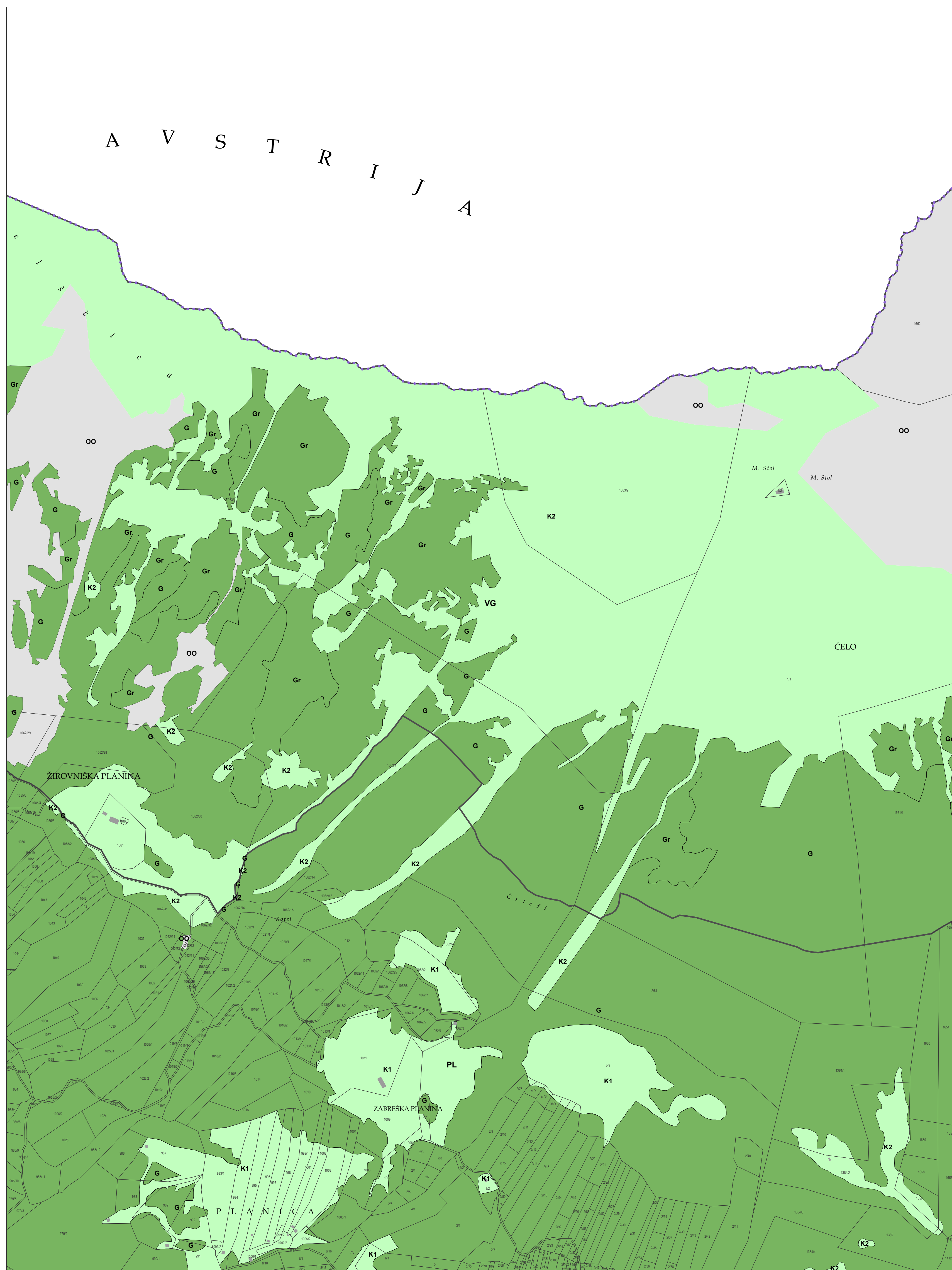
Vir: Kataster nepremičnin, RPE (GURS, februar 2024)

M= 1: 5 000

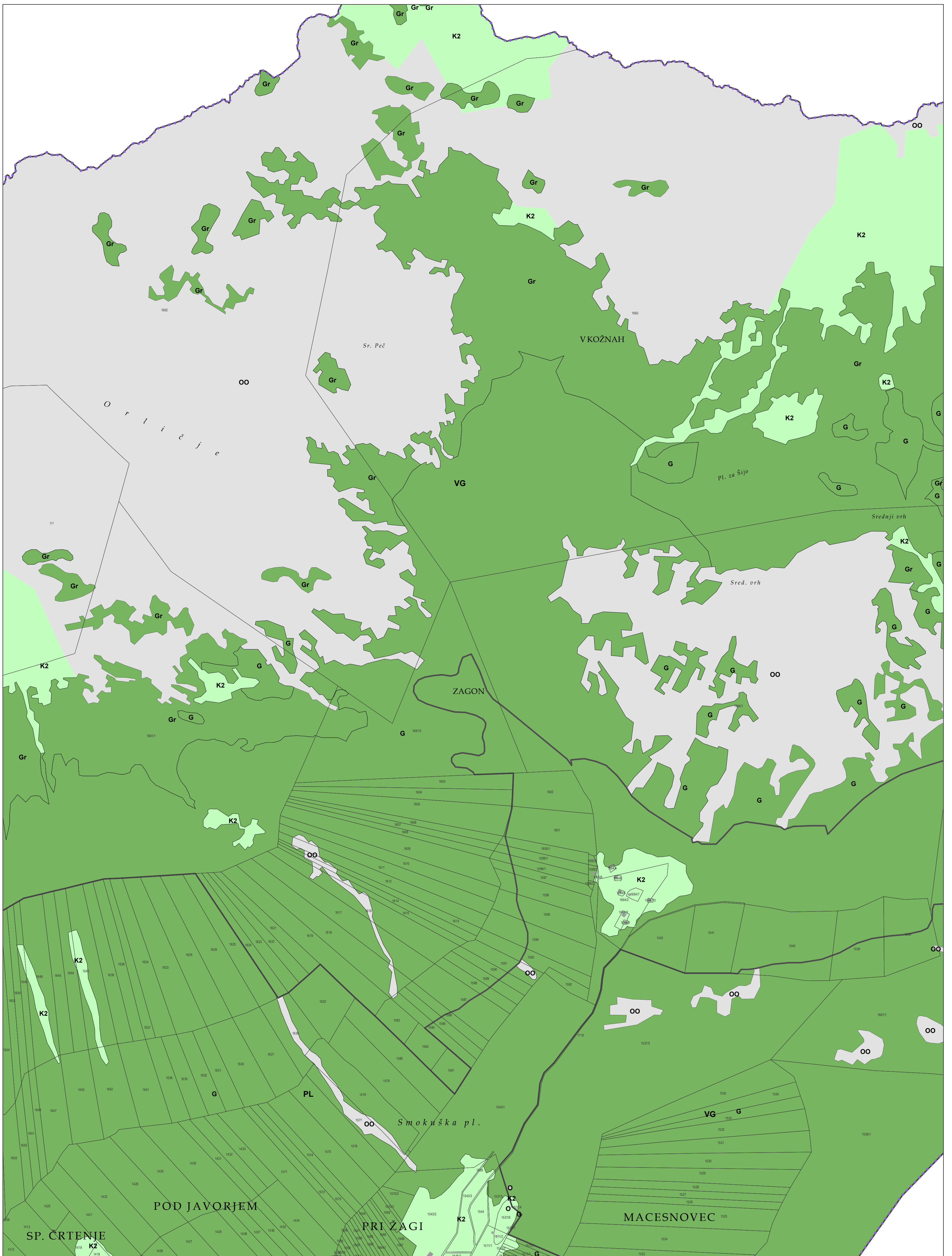


Vir: Kataster nepremičnin, RPE (GURS, februar 2024)

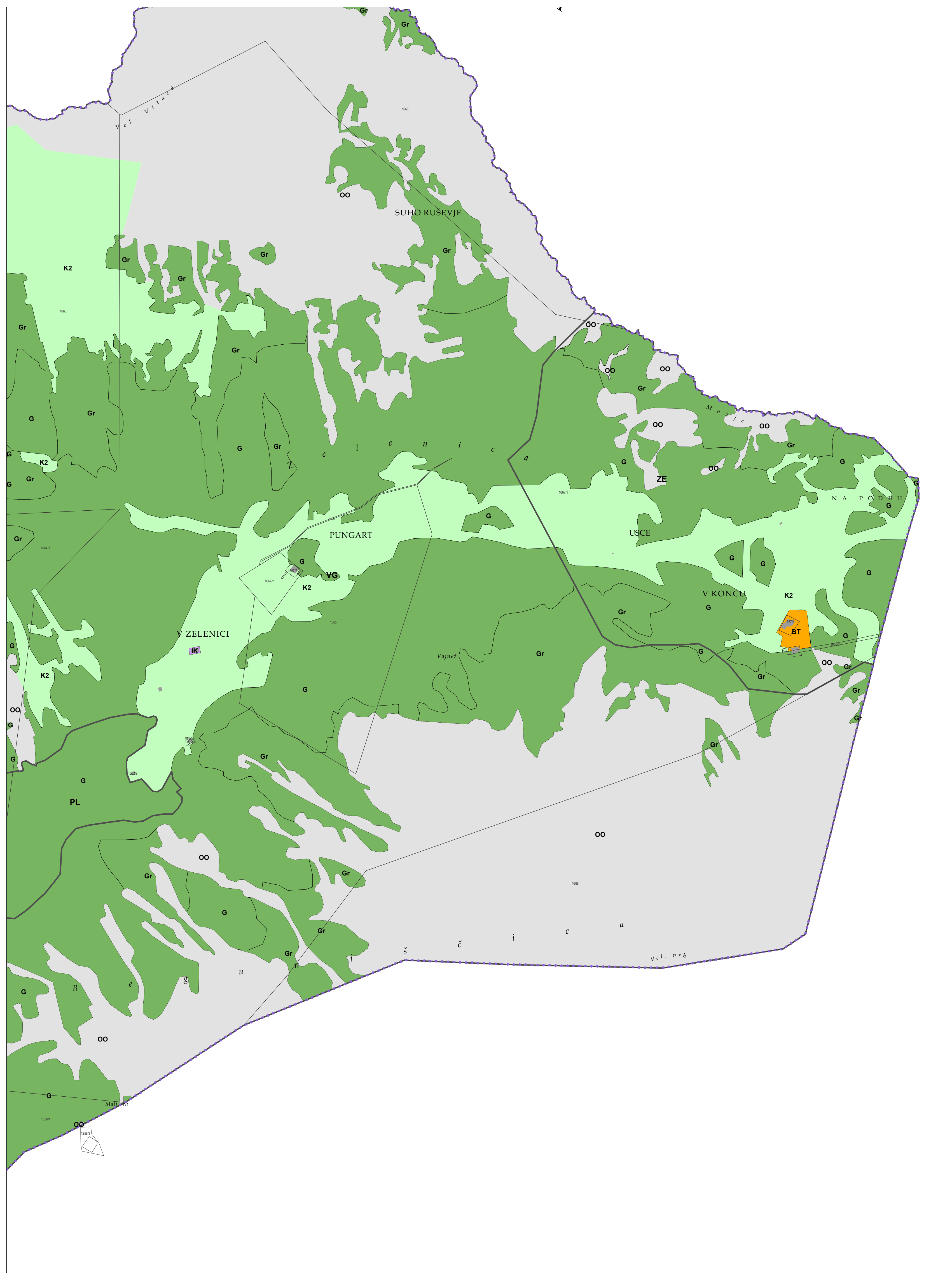
M= 1: 5 000




OBČINA ŽIROVNICA-D0802



OBČINA ŽIROVNICA-D0803



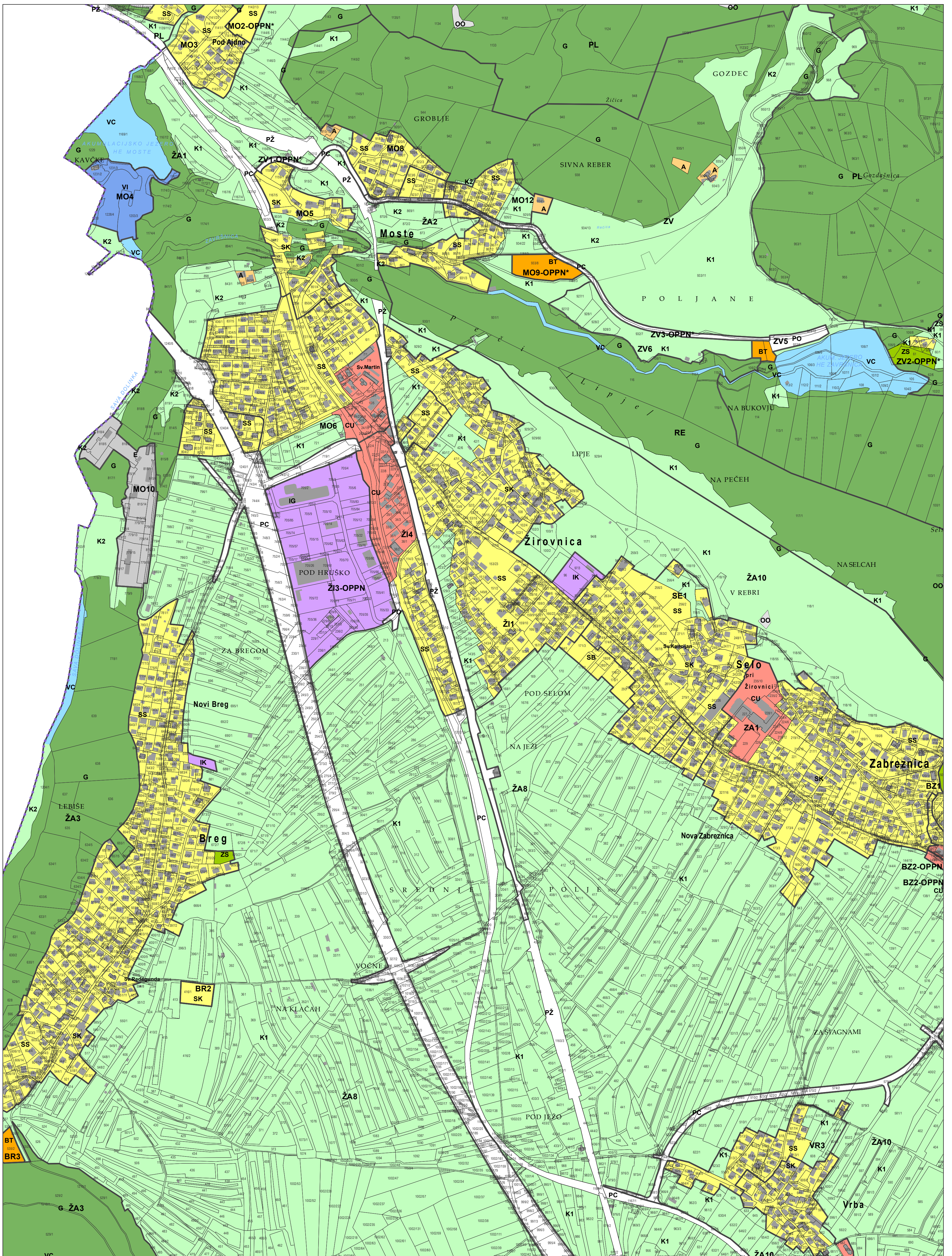
OBČINA ŽIROVNICA-D0804



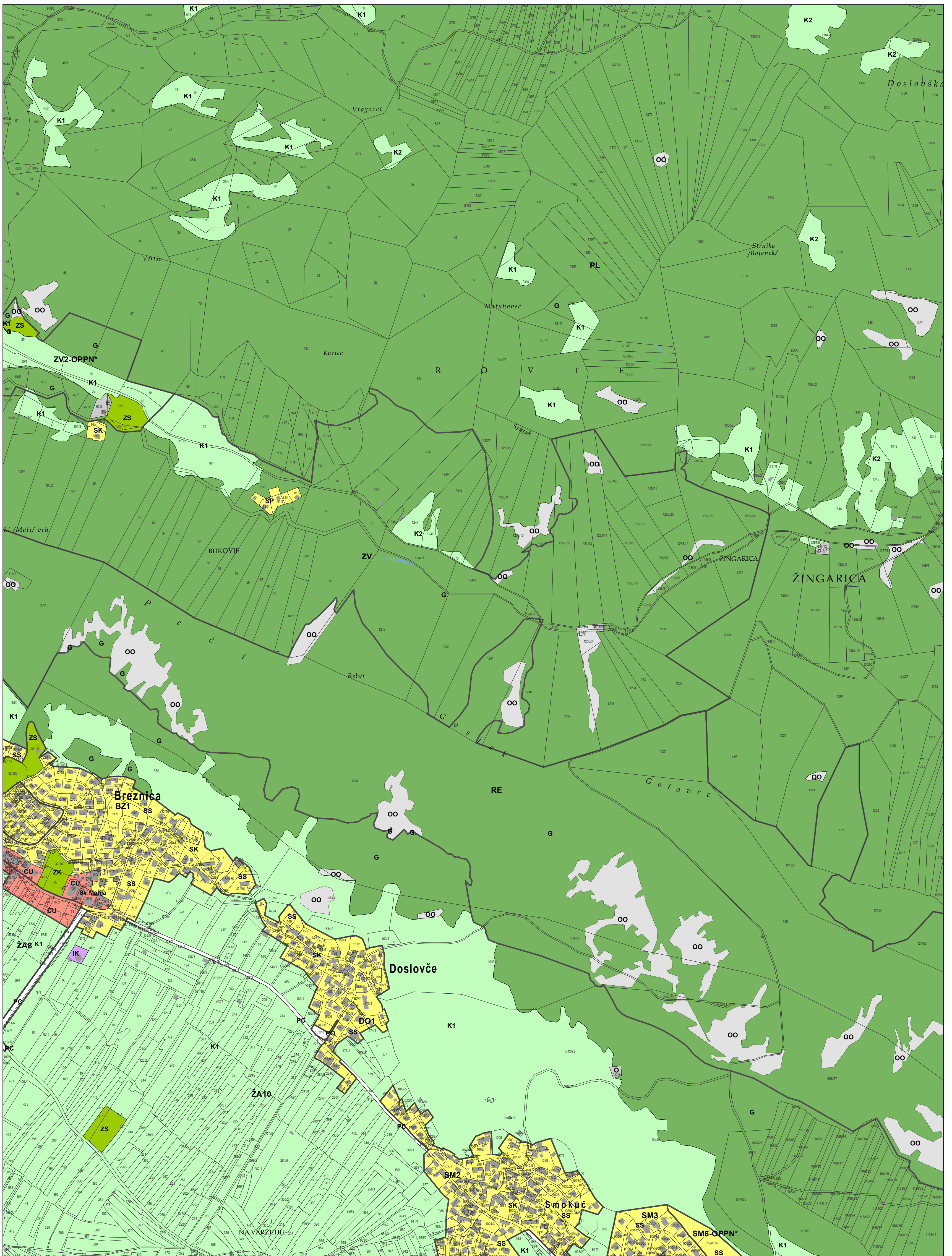
0 50 100 200 300 400 500 m

Vir: Kataster nepremičnin, RPE (GURS, februar 2024)

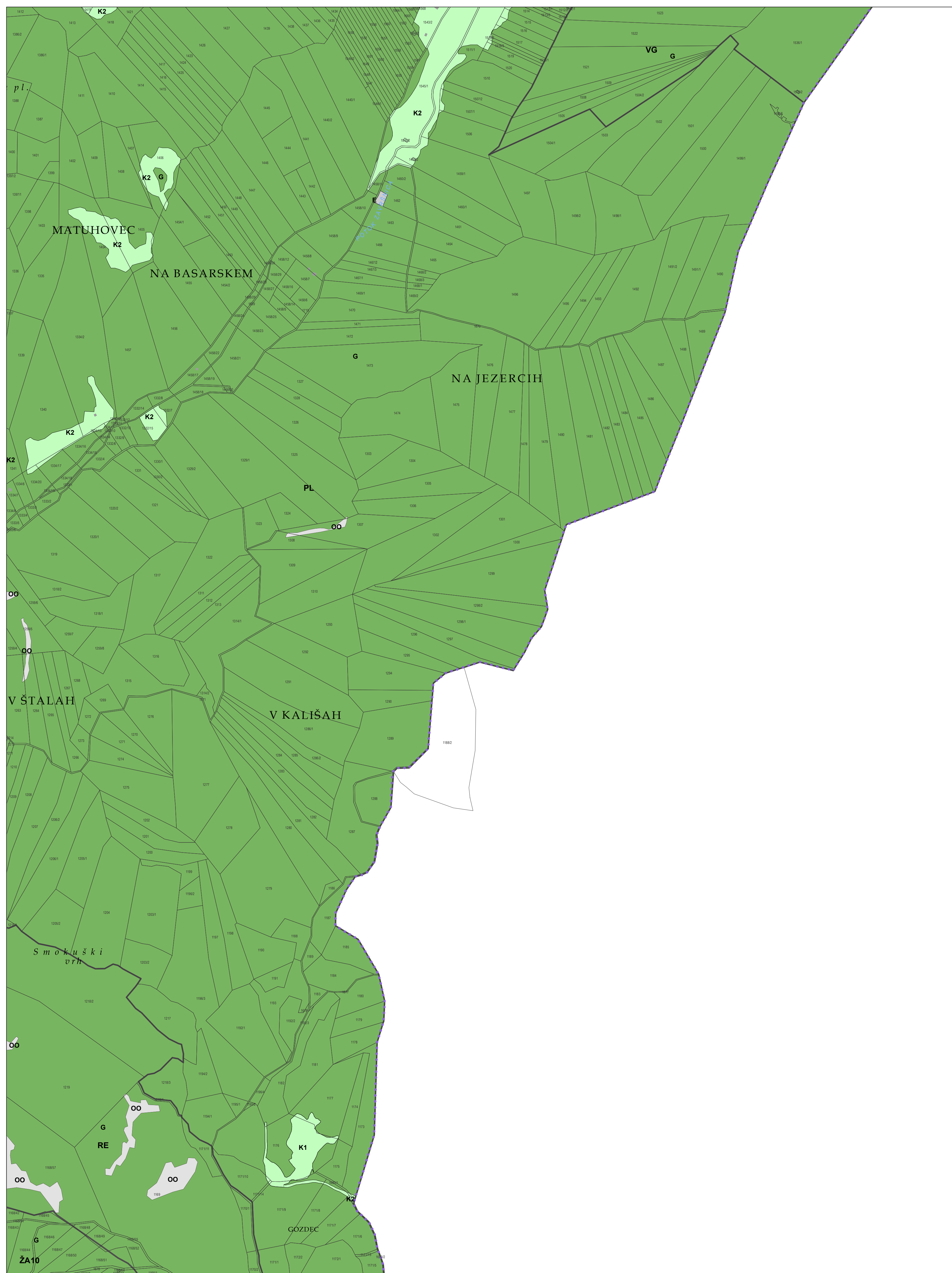
M= 1: 5 000

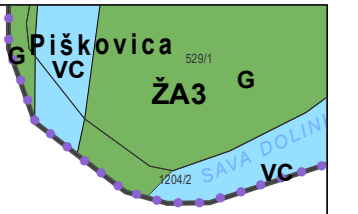


OBČINA ŽIROVNICA-D0811

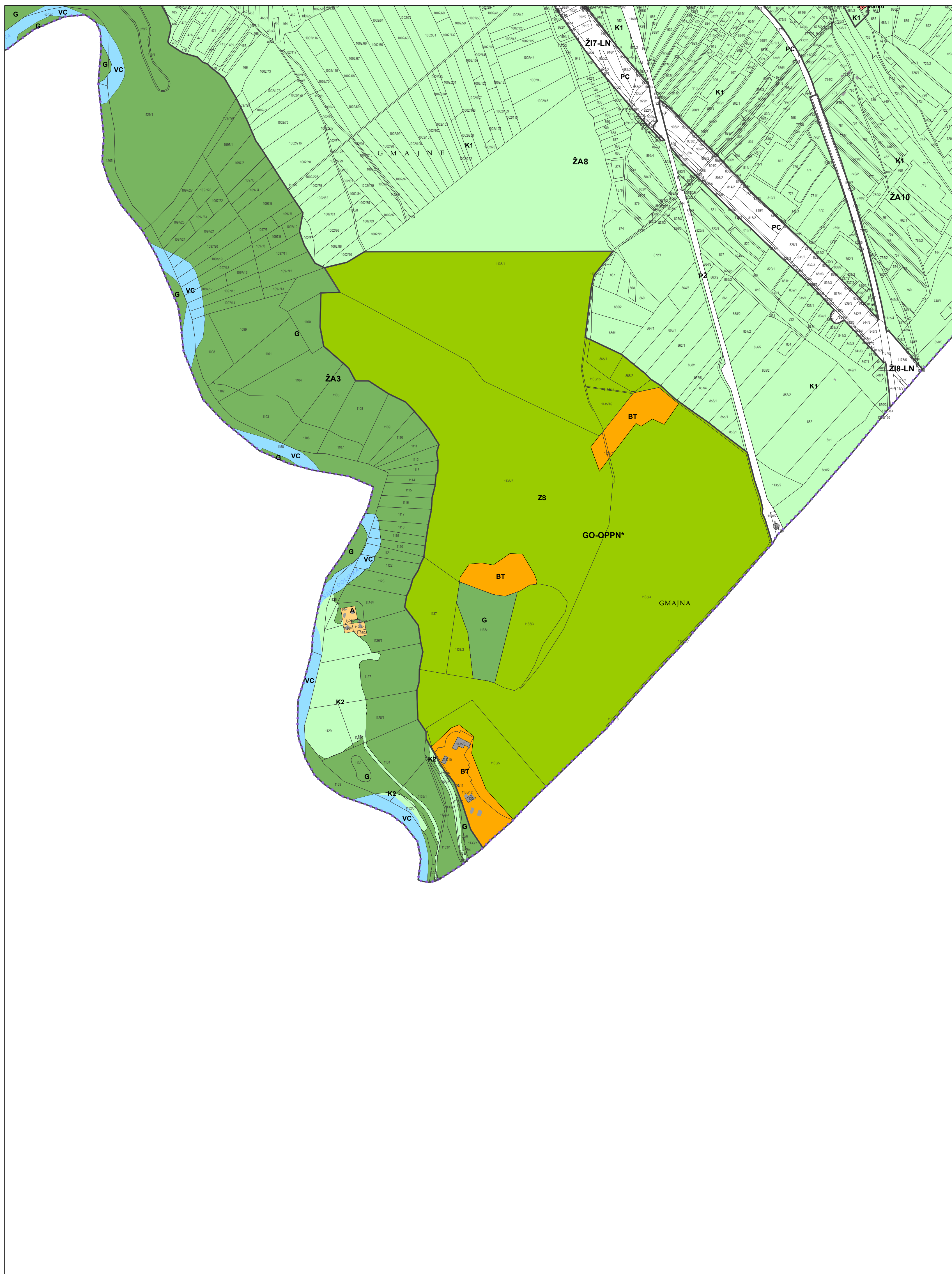


OBČINA ŽIROVNICA-D0812

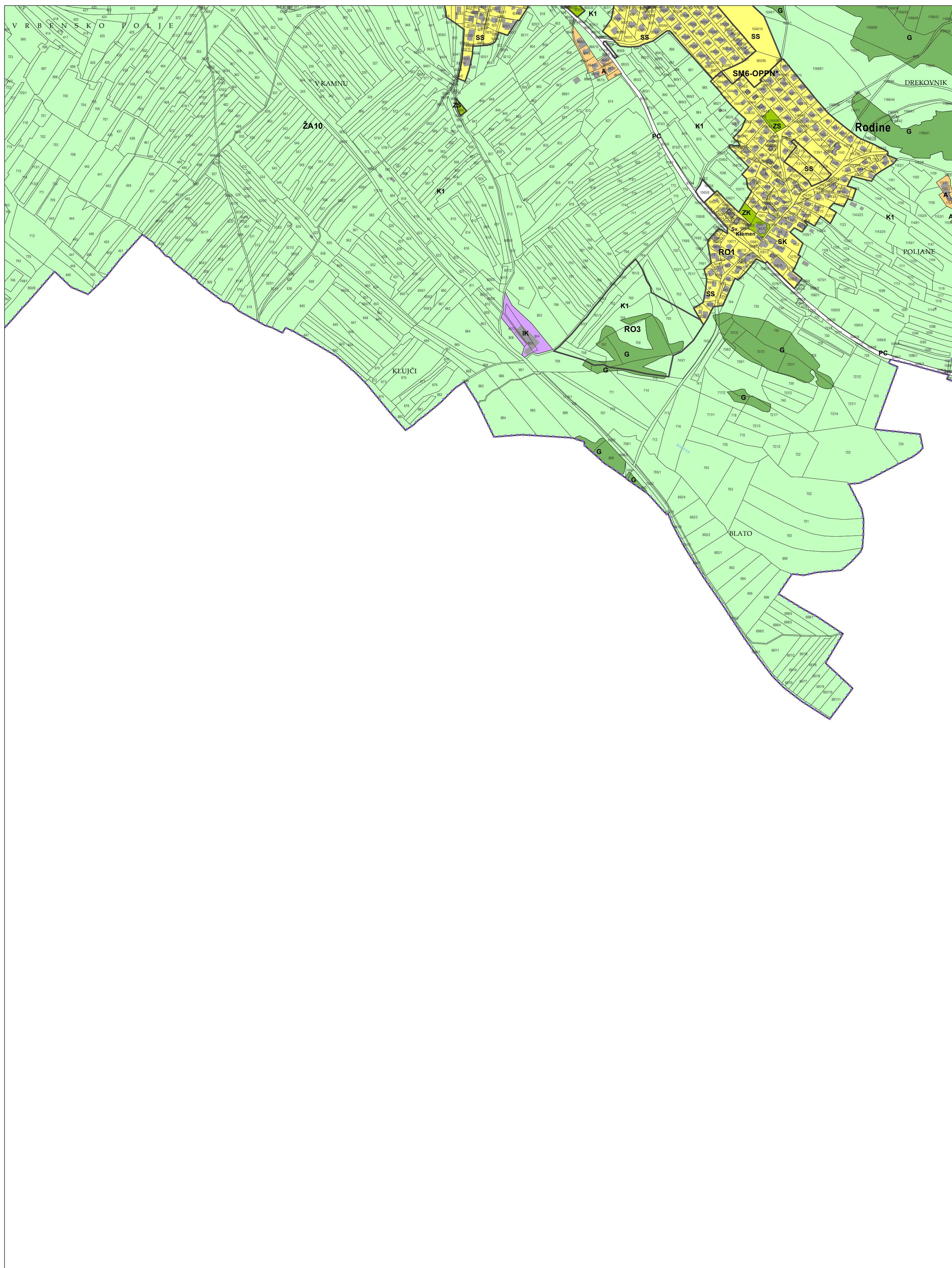




Rečica



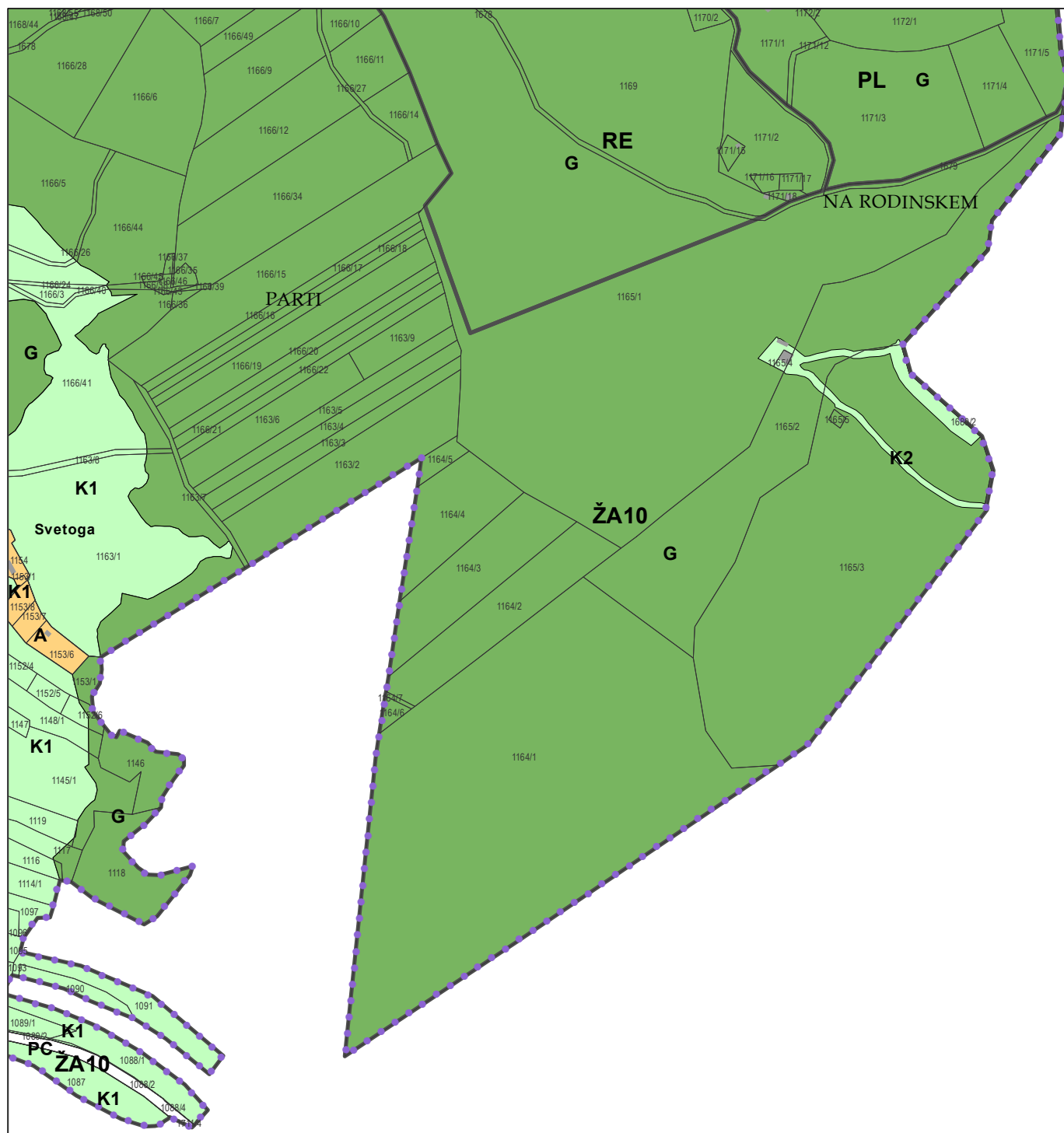
OBČINA ŽIROVNICA-D0821



0 50 100 200 300 400 500 m

Vir: Kataster nepremičnin, RPE (GURS, februar 2024)

M= 1: 5 000



0 50 100 200 300 400 500 m

Vir: Kataster nepremičnin, RPE (GURS, februar 2024)

M= 1: 5 000





0 50 100 200 300 400 500 m

Vir: Kataster nepremičnin, RPE (GURS, februar 2024)

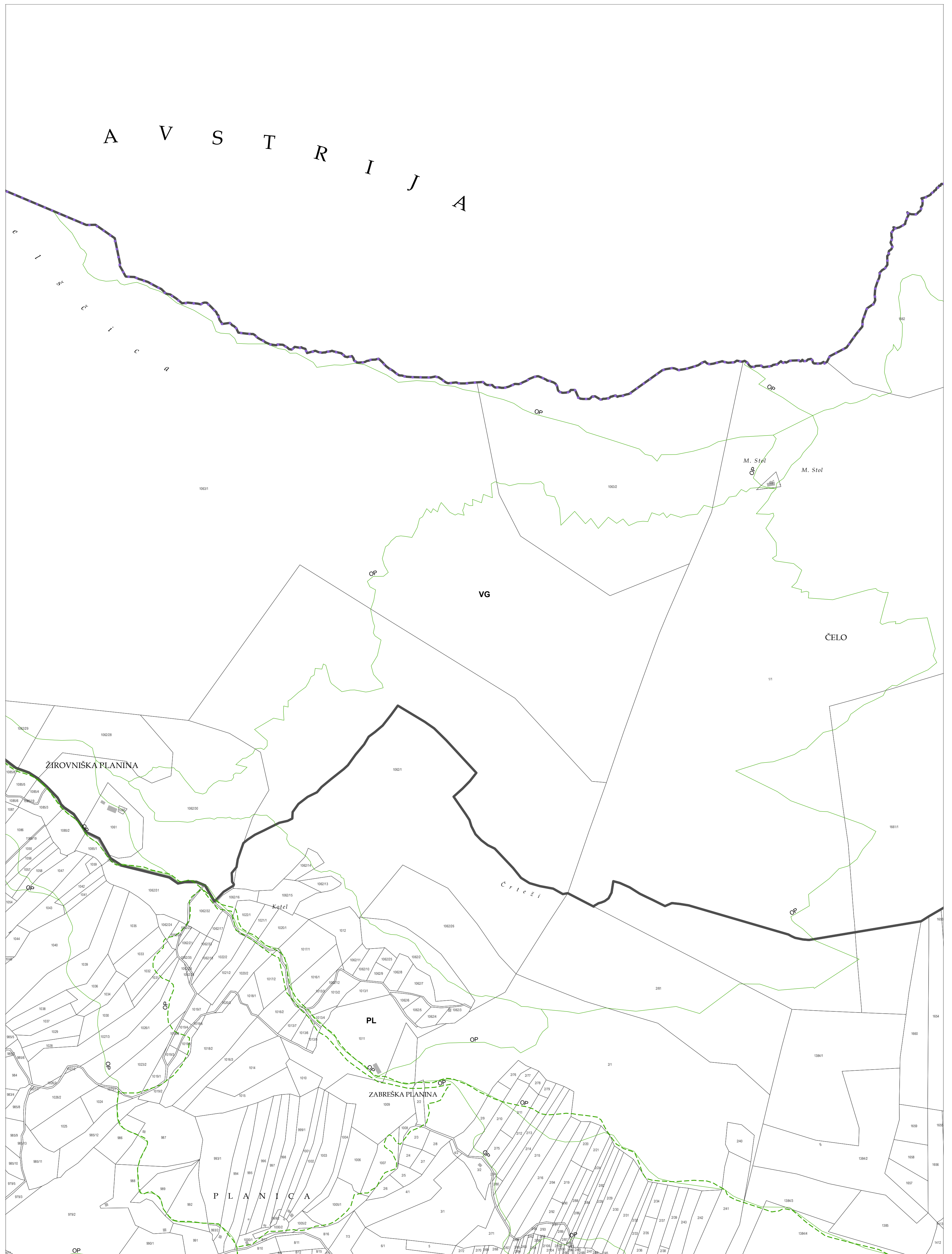
M= 1: 5 000



0 50 100 200 300 400 500 m

Vir: Kataster nepremičnin, RPE (GURS, februar 2024)

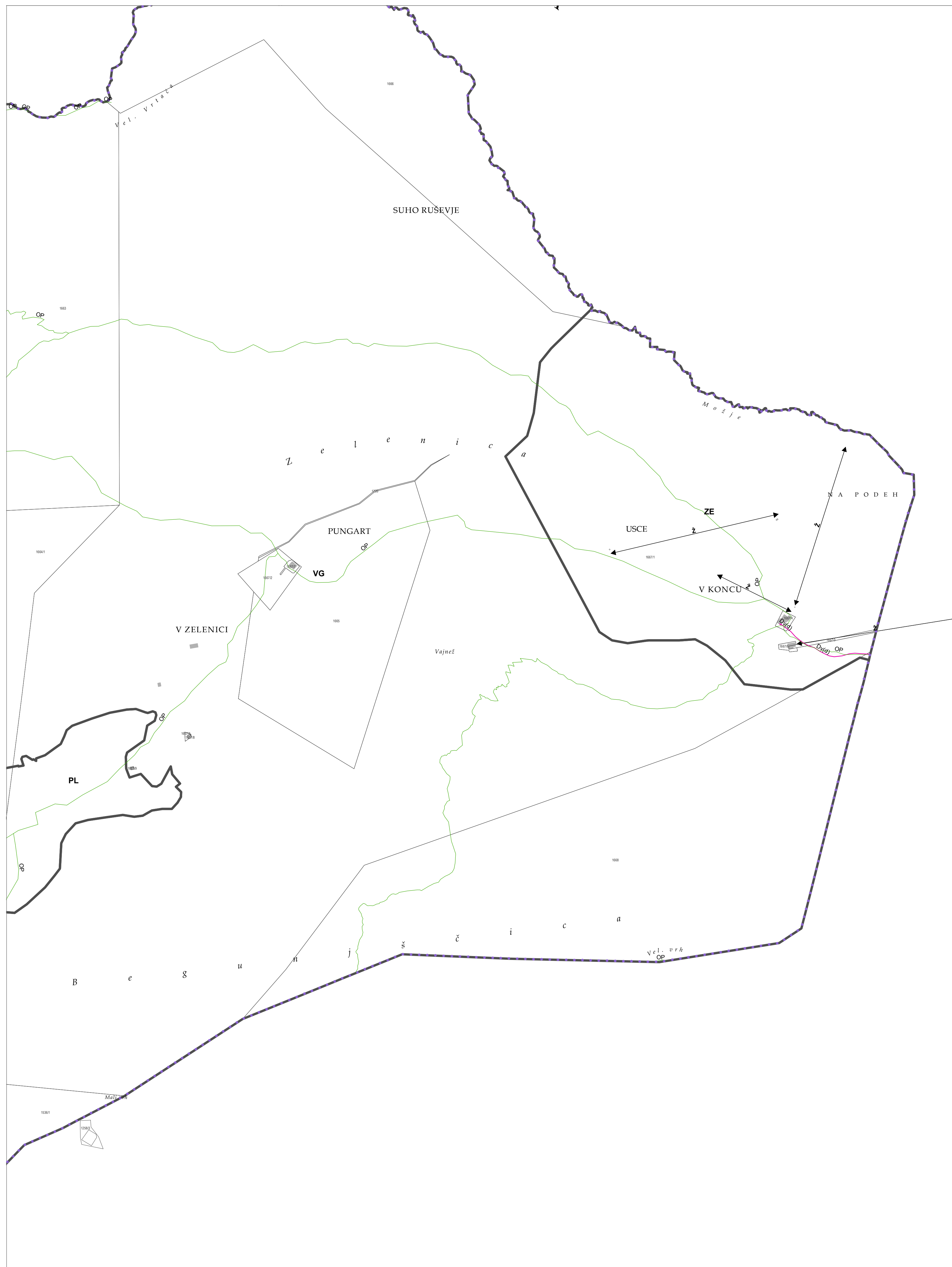
M= 1: 5 000




OBČINA ŽIROVNICA-D0802



OBČINA ŽIROVNICA-D0803



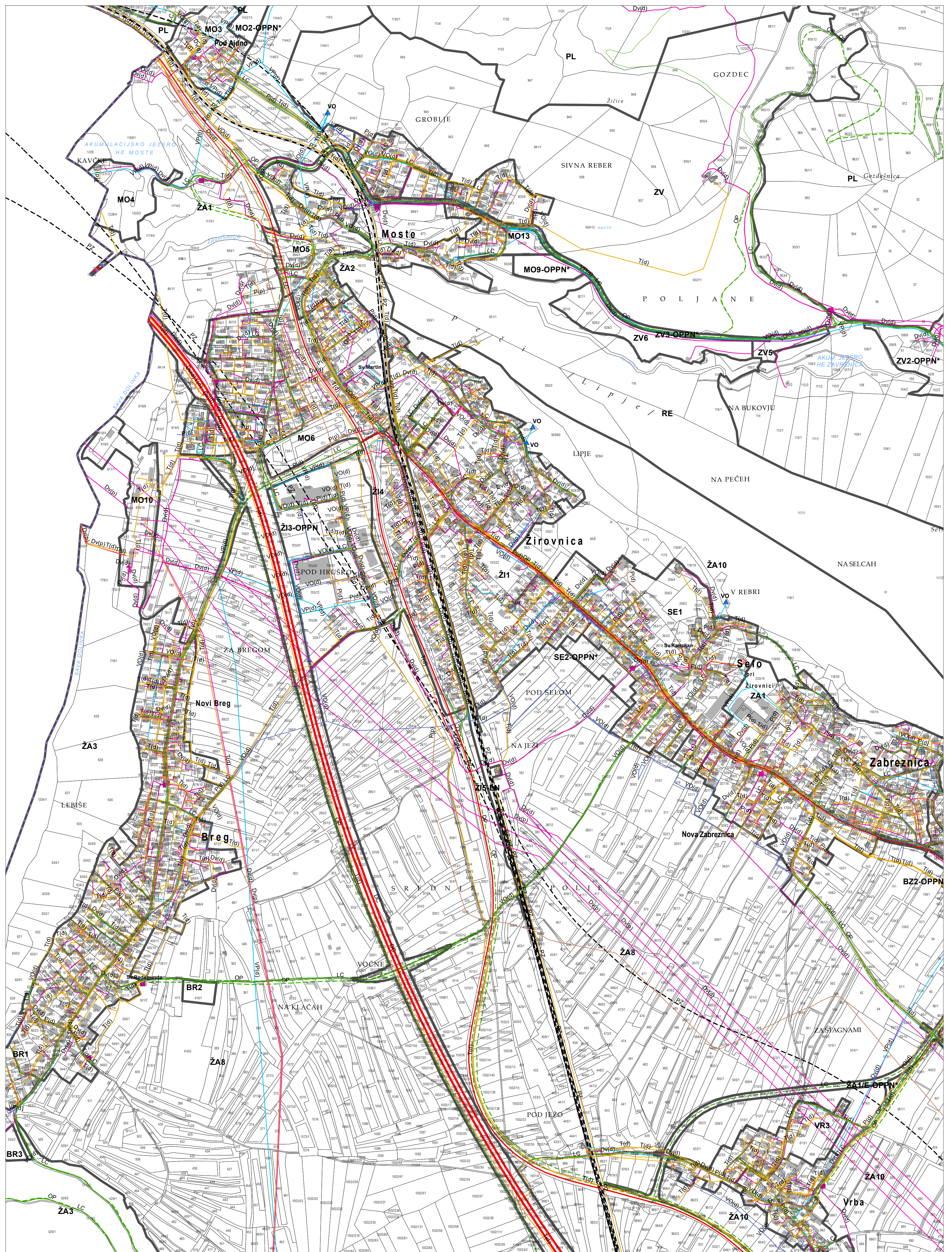
OBČINA ŽIROVNICA-D0804

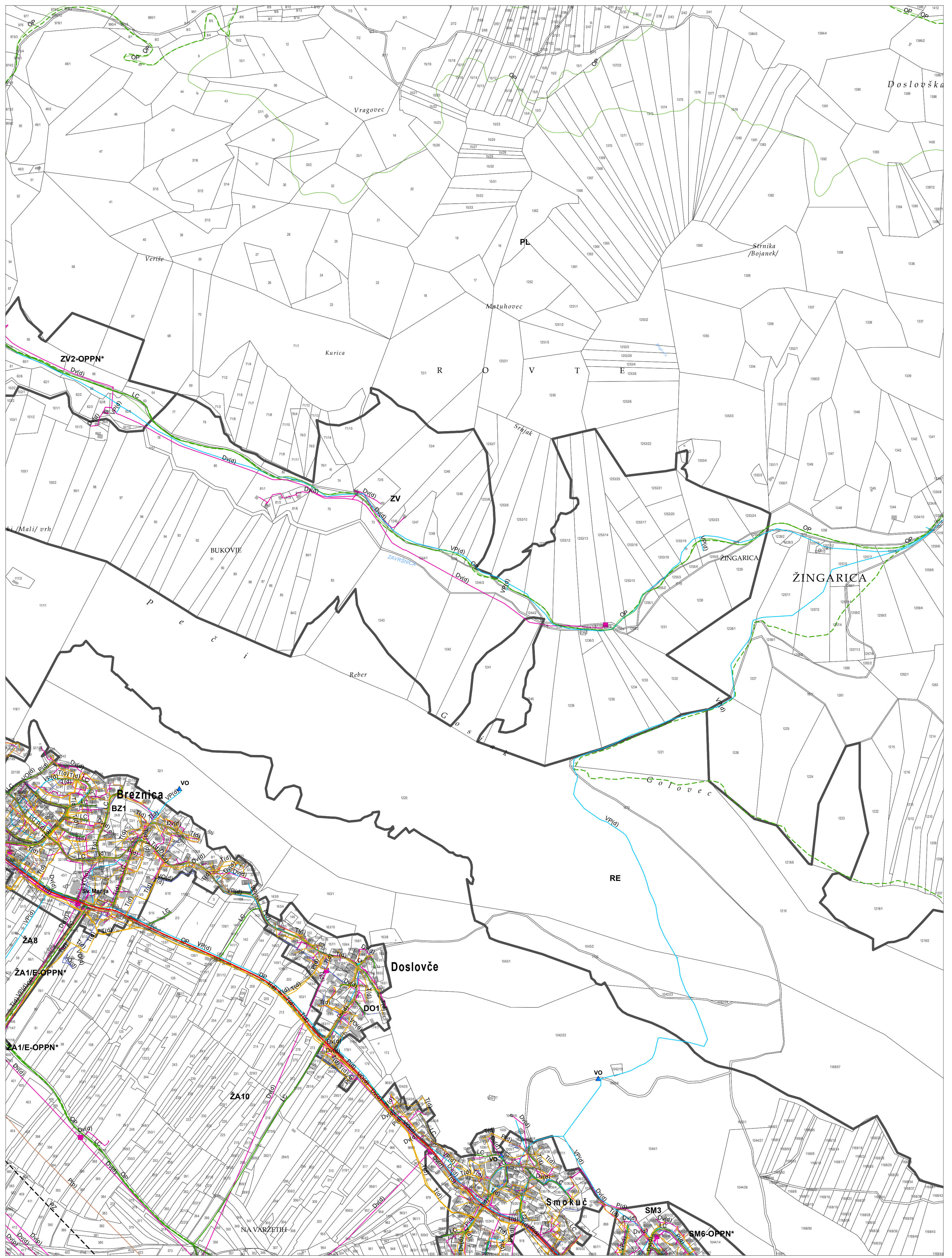


0 50 100 200 300 400 500 m

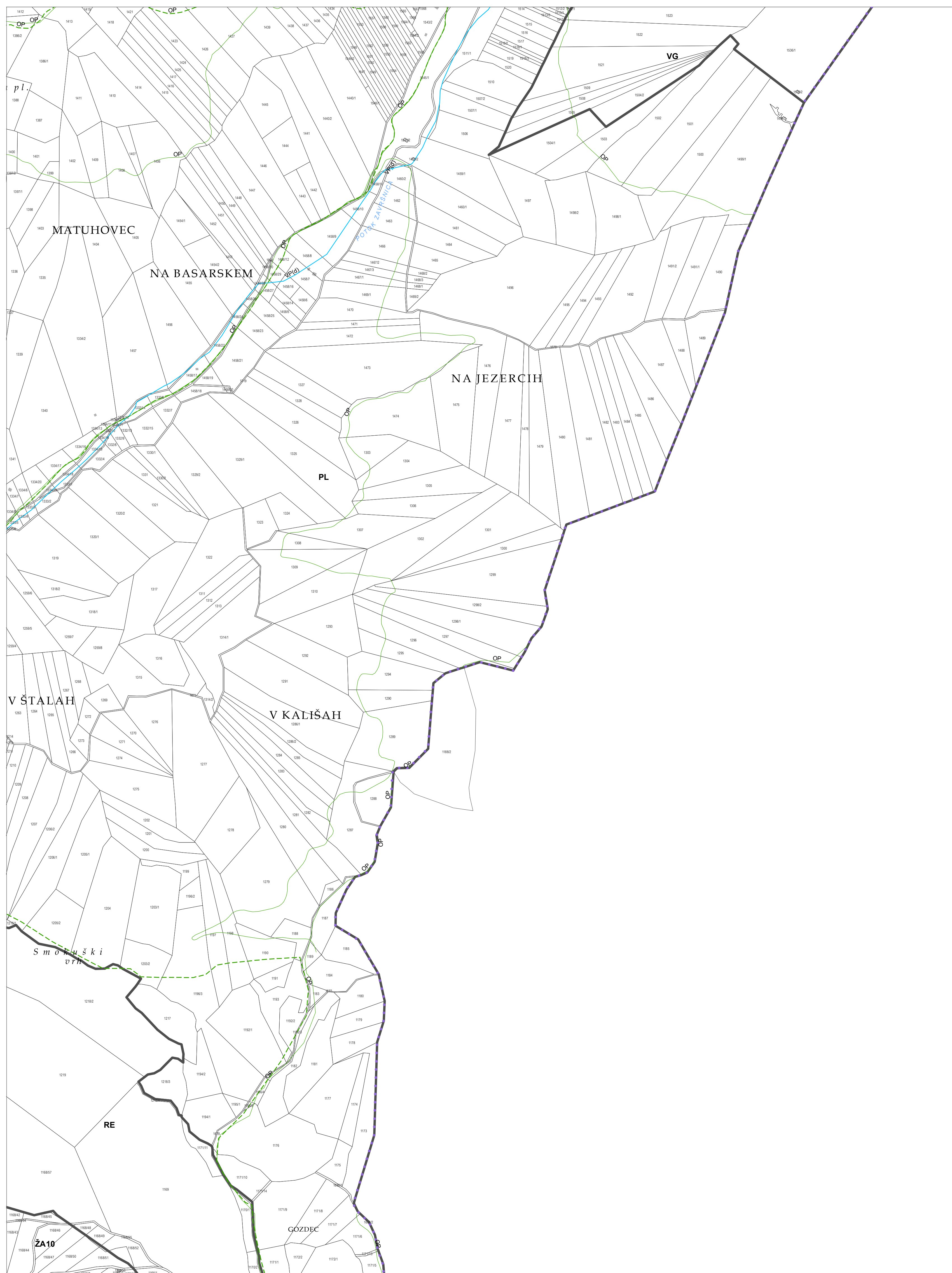
Vir: Kataster nepremičnin, RPE (GURS, februar 2024)

M= 1: 5 000





OBČINA ŽIROVNICA-D0812





0 50 100 200 300 400 500 m

Vir: Kataster nepremičnin, RPE (GURS, februar 2024)

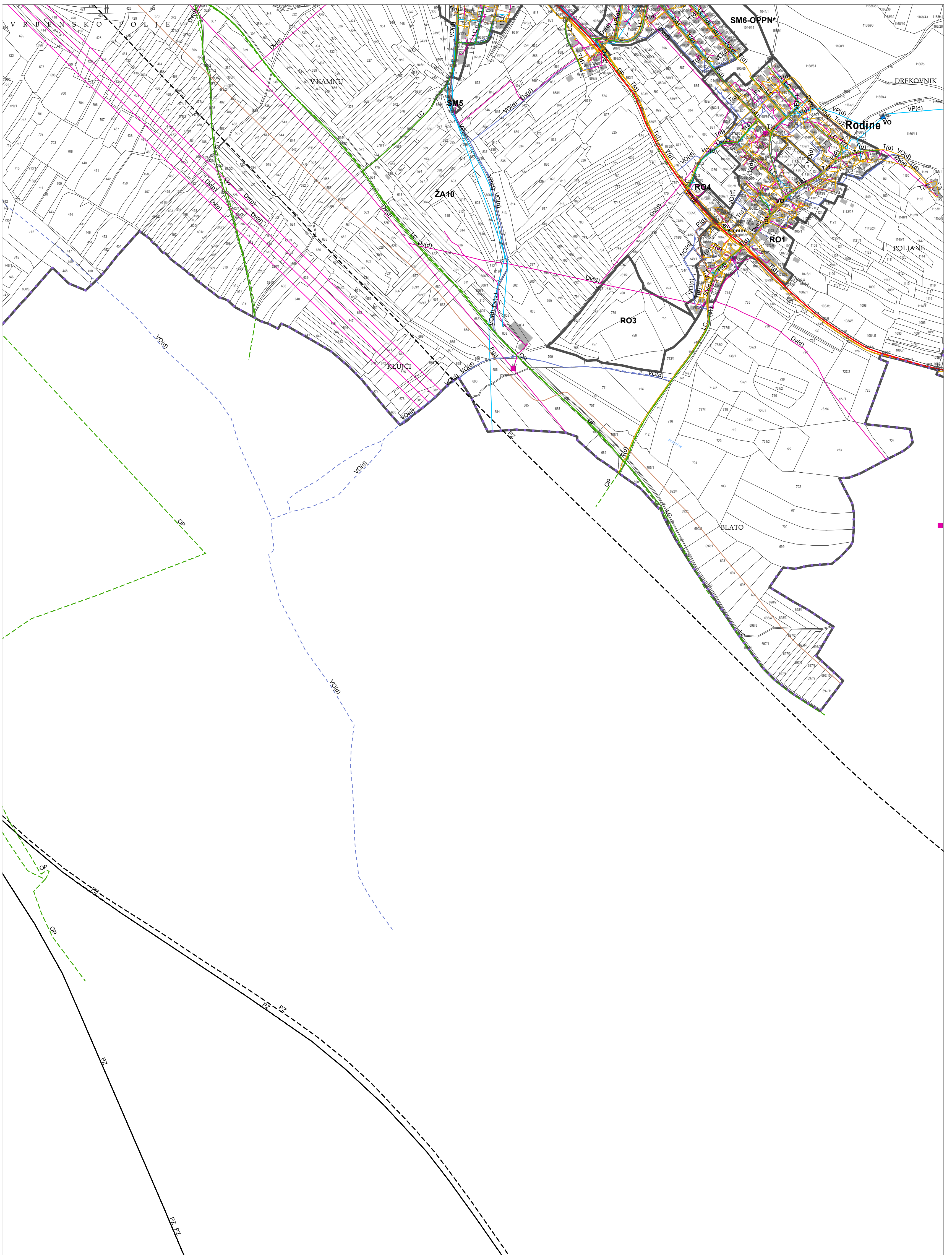
M= 1: 5 000



0 50 100 200 300 400 500 m

Vir: Kataster nepremičnin, RPE (GURS, februar 2024)

M= 1: 5 000





0 50 100 200 300 400 500 m

Vir: Kataster nepremičnin, RPE (GURS, februar 2024)






M= 1: 5 000

LEGENDA





2. PREGLEDNA KARTA S PRIKAZOM OSNOVNE NAMENSKE RABE IN KJUČNIH OMREŽIJ GOSPODARSKE JAVNE INFRASTRUKTURE

 Meja občine






OBMOČJE OSNOVNE NAMENSKE RABE

-  I. STAVBNA ZEMLJIŠČA
-  II. KMETIJSKA ZMELJIŠČA
-  III. GOZDNA ZMELJIŠČA
-  IV. VODNA ZEMLJIŠČA
-  V. DRUGA ZEMLJIŠČA

KLJUČNA OMREŽJA PROMETNE INFRASTRUKTURE


-  Ostale državne ceste
-  Lokalne ceste
-  Kolesarske in druge poti
-  Železnice


KLJUČNA OMREŽJA GOSPODARSKE JAVNE INFRASTRUKTURE

-  Prenosni cevovodi za pitno vodo
-  Prenosni cevovodi za odpadno vodo
-  Prenosni energetske vodi
-  Prenosni plinovodi
-  Prenosni naftovodi


3. PRIKAZ OBMOČIJ ENOT UREJANJA PROSTORA, OSNOVNE OZIROMA PODROBNEJŠE NAMENSKE RABE PROSTORA IN PROSTORSKIH IZVEDBENIH POGOJEV

 Meja občine

 Kataster stavb

 Zemljiško katastrski prikaz

 SE 2 Oznaka enote urejanja prostora






 OPPN* Predvideni občinski podrobni prostorski načrt

PROSTORSKO IZVEDBENI POGOJI




-  Gradbena linija



OBMOČJA PODROBNEJŠE NAMENSKE RABE PROSTORA




OBMOČJA STAVBNIH ZEMLJIŠČ





-  S - OBMOČJA STANOVANJ
-  SS - stanovanjske površine
-  SB - stanovanjske površine za posebne namene
-  SK - površine podeželskega naselja
-  SP - površine počitniških hiš

-  C - OBMOČJA CENTRALNIH DEJAVNOSTI
-  CD - druga območja centralnih dejavnosti

-  I - OBMOČJA PROIZVODNIH DEJAVNOSTI
-  IG - gospodarske cone
-  IK - površine z objekti za kmetijsko proizvodnjo

-  B - POSEBNA OBMOČJA
-  BT - površine za turizem

-  Z - OBMOČJA ZELENIH POVRŠIN
-  ZS - površine za oddih, rekreacijo in šport
-  ZK - pokopališča



-  P - OBMOČJA PROMETNIH POVRŠIN
-  PC - površine cest
-  PŽ - površine železnic
-  PO - ostale prometne površine

-  E - OBMOČJA ENERGETSKE INFRASTRUKTURE



-  O - OBMOČJE OKOLJSKE INFRASTRUKTURE

-  A - POVRŠINE RAZPRŠENE POSELITVE




OBMOČJA KMETIJSKIH ZEMLJIŠČ

-  K1 - najboljša kmetijska zemljišča
-  K2 - druga kmetijska zemljišča

OBMOČJA GOZDNIH ZEMLJIŠČ

-  G - gozdna zemljišča
-  Gr - gozdna zemljišča - ruševje

OBMOČJA VODNIH ZEMLJIŠČ


-  V - POVRŠINSKE VODE
-  VC - celinske vode
-  VI - OBMOČJA VODNE INFRASTRUKTURE


OBMOČJA DRUGIH ZEMLJIŠČ

-  OO - OSTALA OBMOČJA

4. PRIKAZ OBMOČIJ ENOT UREJANJA PROSTORA IN GOSPODARSKE JAVNE INFRASTRUKTURE

 Meja občine

 Kataster stavb







 Zemljiško katastrski prikaz

 SE 2 Oznaka enote urejanja prostora

 OPPN* Predvideni občinski podrobni prostorski načrt









PROMETNA INFRASTRUKTURA

obstoječe / predvideno

-  Avtoceste in hitre ceste s priključki
-  Ostale državne ceste
-  Lokalne ceste
-  Kolesarske in druge poti
-  Železnice
-  Žičnica

KOMUNIKACIJSKI VODI IN ENERGETSKI VODI

obstoječe / predvideno

-  Cevovodi za pitno vodo (p/d)
-  Cevovodi za odpadno vodo (d)
-  Elektroenergetski vodi (p/d)
-  Plinovodi (p/d)
-  Komunikacijski vodi (d)
-  Trafo postaja
-  Vodohran
-  Vodno zajetje